

**ГЛАВА**  
**КОПАНЯНСКОГО СЕЛЬСКОГО ПОСЕЛЕНИЯ**  
**ОЛЬХОВАТСКОГО МУНИЦИПАЛЬНОГО РАЙОНА**  
**ВОРОНЕЖСКОЙ ОБЛАСТИ**

**ПОСТАНОВЛЕНИЕ**

от 24.01.2024 года № 1  
сл. Копаная 1-я

О назначении публичных слушаний по утверждению проекта Приказа министерства архитектуры и градостроительства Воронежской области «О внесении изменений в правила землепользования и застройки Копанянского сельского поселения Ольховатского муниципального района Воронежской области»

В соответствии с Градостроительным кодексом Российской Федерации, Законом Воронежской области от 20.12.2018 № 173-ОЗ, а также приказом департамента архитектуры и градостроительства Воронежской области от 07.03.2023 № 45-01-04/144 «О подготовке проектов о внесении изменений в правила землепользования и застройки поселений Богучарского, Верхнемамонского, Верхнехавского, Калачеевского, Каменского, Кантемировского, Каширского, Лискинского, Нижнедевицкого, Новоусманского, Новохопёрского, Ольховатского, Острогожского, Павловского, Панинского, Подгоренского, Рамонского, Репьёвского, Аннинского, Воробьёвского, Петропавского, Поворинского, Россошанского, Семилукского, Хохольского, Эртильского муниципальных районов Воронежской области», на основании письма министерства архитектуры и градостроительства Воронежской области от 23.01.2024 №45-11/185 «О проведении общественных обсуждений или публичных слушаний»

**ПОСТАНОВЛЯЮ:**

1. Вынести проект приказа министерства архитектуры и градостроительства Воронежской области «О внесении изменений в правила землепользования и застройки Копанянского сельского поселения Ольховатского муниципального района Воронежской области» на публичные слушания для его обсуждения населением Копанянского сельского поселения Ольховатского муниципального района Воронежской области согласно приложения № 1 к настоящему постановлению.

2. Провести на территории Копанянского сельского поселения Ольховатского муниципального района Воронежской области публичные слушания по проекту «О внесении изменений в правила землепользования и застройки Копанянского сельского поселения Ольховатского муниципального района Воронежской области» по следующим населенным пунктам:

22 февраля 2024 года:

- сл. Копаная 1-я – на 9.00 часов, место проведения публичных слушаний здание администрации Копанянского сельского поселения, расположенного по адресу: сл. Копаная 1-я ул. Молодежная, 112а;

- сл. Копаная 2-я – на 10.00 часов, место проведения публичных слушаний возле домовладения, расположенного по адресу: сл. Копаная 2-я ул. 1 Мая, 18;

- х. Новая Сотня – на 11.00 часов, место проведения публичных слушаний возле домовладения расположенного по адресу: х. Новая Сотня ул. Дорожная, 30;

- х. Кривая Береза – на 14.00 часов, место проведения публичных слушаний возле домовладения расположенного по адресу: х. Кривая Береза ул. Лесная, 20;

- х. Колесниково – на 15.00 часов, место проведения публичных слушаний возле домовладения расположенного по адресу: х. Колесниково ул. Садовая, 34.

3. Подготовку проведения публичных слушаний и прием поступающих предложений и замечаний по проекту «О внесении изменений в правила землепользования и застройки Копанянского сельского поселения Ольховатского муниципального района Воронежской области» поручить комиссии по местному самоуправлению, правотворческой деятельности Копанянского сельского поселения Ольховатского муниципального района Воронежской области (далее комиссия), обеспечив возможность ознакомления с ним всех заинтересованных лиц.

4. Местонахождение комиссии: Воронежская область Ольховатский район сл. Копаная 1-я ул. Молодежная, 112а (здание администрации Копанянского сельского поселения Ольховатского муниципального района Воронежской области), тел. 8 (47395) 42119, приемные часы в рабочие дни: с 8.00 до 17.00, перерыв с 12.00 до 13.45.

Регистрация жителей Копанянского сельского поселения, желающих выступить на публичных слушаниях, производится по месту нахождения комиссии и прекращается за три рабочих дня до дня проведения публичных слушаний.

Замечания и предложения по проекту «О внесении изменений в правила землепользования и застройки Копанянского сельского поселения Ольховатского муниципального района Воронежской области» для включения их в протокол публичных слушаний принимаются комиссией до 22 февраля 2024 года включительно.

#### 5. Комиссии:

5.1. Организовать проведение публичных слушаний и разместить экспозицию демонстрационных материалов по проекту «О внесении изменений в правила землепользования и застройки Копанянского сельского поселения Ольховатского муниципального района Воронежской области» в здании администрации Копанянского сельского поселения Ольховатского муниципального района Воронежской области, расположенного по адресу: ул. Молодежная, 112а сл. Копаная 1-я Ольховатского района Воронежской области. Срок проведения экспозиции по проекту еженедельно в рабочие дни с 9.00 до 12.00 и 13.45 до 17.00, начиная с 24.01.2024 года и до 22.02.2024 года включительно.

5.2. В срок до 29 февраля 2024 года подготовить и передать для опубликования заключения по результатам публичных слушаний.

5.3. Представить главе администрации Копанянского сельского поселения настоящее постановление и сведения о его опубликовании, протоколы публичных слушаний, заключения о результатах публичных слушаний и сведения о его публикации, для дальнейшего направления в комиссию по подготовки проектов «О внесении изменений в правила землепользования и застройки Копанянского сельского поселения Ольховатского муниципального района Воронежской области».

6. Опубликовать настоящее постановление, проект приказа министерства архитектуры и градостроительства Воронежской области «О внесении изменений в правила землепользования и застройки Копанянского сельского поселения Ольховатского муниципального района Воронежской области» (Приложение № 1), оповещение о начале публичных слушаний (Приложение № 2) в официальном издании органов местного самоуправления Копанянского сельского поселения Ольховатского муниципального района «Муниципальный вестник» и разместить на официальном сайте администрации Копанянского сельского поселения в сети «Интернет» <https://kopanyanskoe-r20.gosweb.gosuslugi.ru> .

7. Заключение по результатам публичных слушаний опубликовать в официальном периодическом издании органов местного самоуправления Копанянского сельского поселения Ольховатского муниципального района «Муниципальный вестник» и разместить на официальном сайте администрации Копанянского сельского поселения в сети «Интернет» <https://kopanyanskoe-r20.gosweb.gosuslugi.ru> .

8. Контроль исполнения настоящего постановления оставляю за собой.

Глава Копанянского  
сельского поселения



В.Т. Чижко



**МИНИСТЕРСТВО  
АРХИТЕКТУРЫ И ГРАДОСТРОИТЕЛЬСТВА  
ВОРОНЕЖСКОЙ ОБЛАСТИ**

**П Р И К А З**

№

г. Воронеж

**О внесении изменений в правила землепользования и застройки  
Копанянского сельского поселения Ольховатского муниципального  
района Воронежской области**

В соответствии с Градостроительным кодексом Российской Федерации, Федеральным законом от 06.10.2003 № 131-ФЗ «Об общих принципах организации местного самоуправления в Российской Федерации», законами Воронежской области от 07.07.2006 № 61-ОЗ «О регулировании градостроительной деятельности в Воронежской области», от 20.12.2018 № 173-ОЗ «О перераспределении полномочий по утверждению правил землепользования и застройки между органами местного самоуправления поселений Воронежской области, городского округа город Нововоронеж, Борисоглебского городского округа и исполнительными органами государственной власти Воронежской области», постановлением Правительства Воронежской области от 31.12.2014 № 1240 «Об утверждении Положения о министерстве архитектуры и градостроительства Воронежской области», на основании приказа департамента архитектуры и градостроительства Воронежской области от 07.03.2023 № 45-01-04/144 «О подготовке проектов о внесении изменений в правила землепользования и застройки поселений Богучарского, Верхнемамонского, Верхнехавского, Калачеевского, Каменского, Кантемировского, Каширского, Лискинского,

Нижнедевицкого, Новоусманского, Новохопёрского, Ольховатского, Острогужского, Павловского, Панинского, Подгоренского, Рамонского, Репьёвского, Аннинского, Воробьёвского, Петропавловского, Поворинского, Россошанского, Семилукского, Хохольского, Эртильского муниципальных районов Воронежской области» (в редакции приказов департамента архитектуры и градостроительства Воронежской области от 23.06.2023 № 45-01-04/569, от 25.09.2023 № 45-01-04/949, приказа министерства архитектуры и градостроительства Воронежской области от 17.11.2023 № 45-01-04/1158), с учетом заключений о результатах публичных слушаний от \_\_\_\_\_

п р и к а з ы в а ю:

1. Внести в правила землепользования и застройки Копанянского сельского поселения Ольховатского муниципального района Воронежской области утвержденные приказом департамента архитектуры и градостроительства Воронежской области от 24.11.2020 № 45-01-04/914 «Об утверждении правил землепользования и застройки Копанянского сельского поселения Ольховатского муниципального района Воронежской области» (в редакции приказа департамента архитектуры и градостроительства Воронежской области от 08.02.2022 № 45-01-04/105, приказа министерства архитектуры и градостроительства Воронежской области от 26.10.2023 № 45-01-04/1054) (далее – Правила) следующие изменения:

1.1. В пункте 17 части II Правил:

1.1.1. В подпункте 1 карту градостроительного зонирования территории Копанянского сельского поселения Ольховатского муниципального района Воронежской области изложить в редакции согласно приложению № 1 к настоящему приказу.

1.1.2. В подпункте 2 карту градостроительного зонирования с отображением зон с особыми условиями использования территории Копанянского сельского поселения Ольховатского муниципального района

Воронежской области изложить в редакции согласно приложению № 2 к настоящему приказу.

1.2. В приложении № 1 Правил

1.2.1. Графическое описание местоположения границ зоны застройки индивидуальными жилыми домами слободы Копаная 1-я – Ж1/1 изложить в редакции согласно приложению № 3 к настоящему приказу.

1.2.2. Графическое описание местоположения границ зоны сельскохозяйственного использования в границах населенного пункта слободы Копаная 1-я – СХ1/1 изложить в редакции согласно приложению № 4 к настоящему приказу.

1.3. Описание местоположения границ зоны улиц, дорог, инженерной и транспортной инфраструктуры за границами населенных пунктов – ИТ1 приложения № 7 Правил изложить в редакции согласно приложению № 5 к настоящему приказу.

2. Контроль исполнения настоящего приказа возложить на заместителя министра архитектуры и градостроительства Воронежской области – начальника отдела территориального планирования министерства архитектуры и градостроительства Воронежской области Беляеву С.М.

Министр архитектуры  
и градостроительства  
Воронежской области

А.А. Еренков

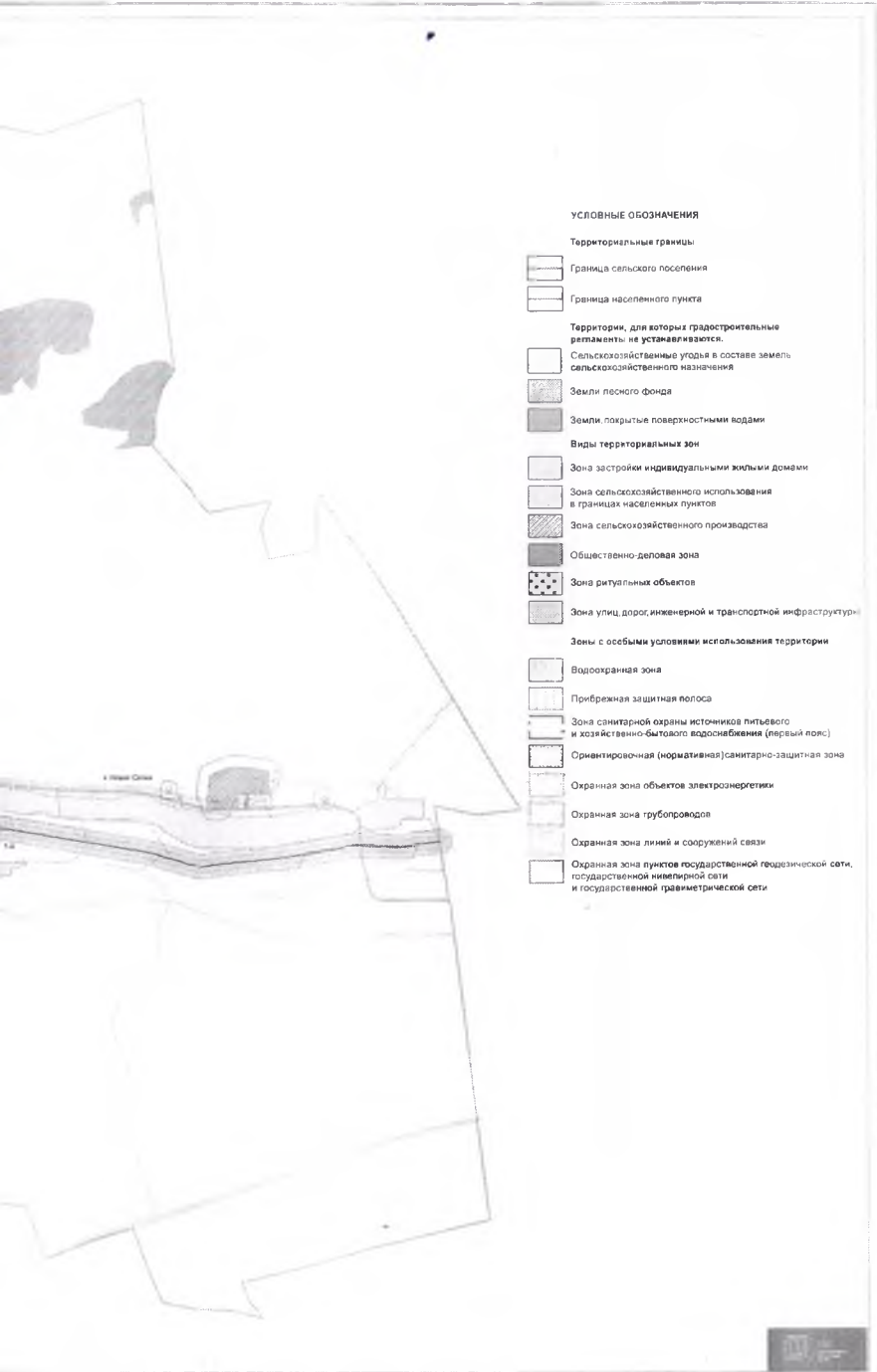




## ПРАВИЛА ЗЕМЛЕПОЛЬЗОВАНИЯ И ЗАСТРОЙКИ



Карта градостроительного зонирования с отображением зон с особыми условиями использования территории Колпанянского сельского поселения Ольховатского муниципального района Воронежской области








**УСЛОВНЫЕ ОБОЗНАЧЕНИЯ**







**Территориальные границы**

-  Граница сельского поселения
-  Граница населенного пункта









**Территории, для которых градостроительные регламенты не устанавливаются.**

-  Сельскохозяйственные угодья в составе земель сельскохозяйственного назначения
-  Земли лесного фонда
-  Земли, покрытые поверхностными водами

**Виды территориальных зон**

-  Зона застройки индивидуальными жилыми домами
-  Зона сельскохозяйственного использования в границах населенных пунктов
-  Зона сельскохозяйственного производства
-  Общественно-деловая зона
-  Зона ритуальных объектов
-  Зона улиц, дорог, инженерной и транспортной инфраструктуры

**Зоны с особыми условиями использования территории**

-  Водоохранная зона
-  Прибрежная защитная полоса
-  Зона санитарной охраны источников питьевого и хозяйственно-бытового водоснабжения (первый пояс)
-  Ориентировочная (нормативная) санитарно-защитная зона
-  Охранная зона объектов электроэнергетики
-  Охранная зона трубопроводов
-  Охранная зона линий и сооружений связи
-  Охранная зона пунктов государственной геодезической сети, государственной нивелирной сети и государственной триангуляционной сети





Приложение № 3  
к приказу министерства  
архитектуры и градостроительства  
Воронежской области  
от №

« ГРАФИЧЕСКОЕ ОПИСАНИЕ  
местоположения границ

Зона застройки индивидуальными жилыми домами слободы Копаная 1-я - Ж1/1

(наименование объекта, местоположение границ которого описано  
(далее - объект)

Раздел 1

Сведения об объекте		
№ п/п	Характеристики объекта	Описание характеристик
1	2	3
1	Местоположение объекта	Воронежская область, Ольховатский муниципальный район, Копанянское сельское поселение, слобода Копаная 1-я
2	Площадь объекта ± величина погрешности определения площади ( $P \pm \Delta P$ )	-
3	Иные характеристики объекта	-

## Раздел 2

Сведения о местоположении границ объекта					
1. Система координат: МСК - 36, зона 1					
2. Сведения о характерных точках границ объекта					
Обозначение характерных точек границ	Координаты, м		Метод определения координат характерной точки	Средняя квадратическая погрешность положения характерной точки (Mt), м	Описание обозначения точки на местности (при наличии)
	X	Y			
1	2	3	4	5	6
1	379190.63	1291944.33	Картометрический	1.00	-
2	379164.14	1291998.75	Картометрический	1.00	-
3	379100.83	1292131.40	Картометрический	1.00	-
4	379094.23	1292143.89	Картометрический	1.00	-
5	379092.96	1292146.29	Картометрический	1.00	-
6	379064.19	1292144.01	Картометрический	1.00	-
7	379057.76	1292176.24	Картометрический	1.00	-
8	379148.29	1292182.20	Картометрический	1.00	-
9	379102.23	1292323.28	Картометрический	1.00	-
10	379141.81	1292336.37	Картометрический	1.00	-
11	379141.65	1292336.83	Картометрический	1.00	-
12	379133.87	1292365.14	Картометрический	1.00	-
13	379133.50	1292366.29	Картометрический	1.00	-
14	379091.21	1292357.06	Картометрический	1.00	-
15	379073.72	1292410.63	Картометрический	1.00	-
16	379044.14	1292493.03	Картометрический	1.00	-
17	379015.40	1292584.12	Картометрический	1.00	-
18	378941.65	1292556.60	Картометрический	1.00	-
19	378936.16	1292575.01	Картометрический	1.00	-
20	378919.78	1292569.83	Картометрический	1.00	-
21	378921.40	1292553.47	Картометрический	1.00	-
22	378976.18	1292381.77	Картометрический	1.00	-
23	379032.87	1292204.72	Картометрический	1.00	-
24	378971.33	1292177.17	Картометрический	1.00	-
25	378974.65	1292168.94	Картометрический	1.00	-
26	378971.89	1292163.97	Картометрический	1.00	-
27	378971.76	1292157.69	Картометрический	1.00	-
28	378997.96	1292098.78	Картометрический	1.00	-
29	379030.62	1292031.11	Картометрический	1.00	-
30	379070.73	1291957.92	Картометрический	1.00	-
31	379087.72	1291933.13	Картометрический	1.00	-
32	379099.44	1291913.05	Картометрический	1.00	-
33	379106.79	1291900.35	Картометрический	1.00	-

1	2	3	4	5	6
34	379115.06	1291894.69	Картометрический	1.00	-
35	379134.89	1291910.54	Картометрический	1.00	-
1	379190.63	1291944.33	Картометрический	1.00	-
36	379098.88	1291879.39	Картометрический	1.00	-
37	379083.86	1291868.49	Картометрический	1.00	-
38	379079.90	1291874.67	Картометрический	1.00	-
39	379095.29	1291885.59	Картометрический	1.00	-
40	379084.85	1291906.31	Картометрический	1.00	-
41	379081.01	1291910.49	Картометрический	1.00	-
42	379075.28	1291910.39	Картометрический	1.00	-
43	379068.25	1291920.85	Картометрический	1.00	-
44	379070.96	1291927.48	Картометрический	1.00	-
45	379071.45	1291933.40	Картометрический	1.00	-
46	379060.47	1291951.89	Картометрический	1.00	-
47	378986.96	1292094.06	Картометрический	1.00	-
48	378979.88	1292109.31	Картометрический	1.00	-
49	378860.88	1292061.01	Картометрический	1.00	-
50	378824.11	1292169.29	Картометрический	1.00	-
51	378811.34	1292224.75	Картометрический	1.00	-
52	378811.02	1292230.33	Картометрический	1.00	-
53	378810.33	1292275.35	Картометрический	1.00	-
54	378890.04	1292300.56	Картометрический	1.00	-
55	378901.48	1292304.10	Картометрический	1.00	-
56	378882.35	1292361.51	Картометрический	1.00	-
57	378850.62	1292460.02	Картометрический	1.00	-
58	378825.11	1292535.17	Картометрический	1.00	-
59	378804.09	1292595.14	Картометрический	1.00	-
60	378786.73	1292648.18	Картометрический	1.00	-
61	378683.87	1292618.56	Картометрический	1.00	-
62	378618.39	1292716.05	Картометрический	1.00	-
63	378574.23	1292939.37	Картометрический	1.00	-
64	378619.42	1292973.23	Картометрический	1.00	-
65	378624.26	1292974.56	Картометрический	1.00	-
66	378625.84	1292968.92	Картометрический	1.00	-
67	378629.11	1292969.66	Картометрический	1.00	-
68	378684.65	1292979.78	Картометрический	1.00	-
69	378683.31	1292992.64	Картометрический	1.00	-
70	378688.05	1292994.43	Картометрический	1.00	-
71	378691.02	1292997.72	Картометрический	1.00	-
72	378659.10	1293175.81	Картометрический	1.00	-
73	378648.45	1293239.00	Картометрический	1.00	-
74	378638.34	1293294.21	Картометрический	1.00	-
75	378624.55	1293371.06	Картометрический	1.00	-
76	378615.38	1293418.35	Картометрический	1.00	-
77	378605.76	1293457.68	Картометрический	1.00	-
78	378592.11	1293519.03	Картометрический	1.00	-

1	2	3	4	5	6
79	378583.22	1293560.31	Картометрический	1.00	-
80	378576.46	1293610.16	Картометрический	1.00	-
81	378572.67	1293638.97	Картометрический	1.00	-
82	378569.07	1293669.58	Картометрический	1.00	-
83	378565.29	1293713.74	Картометрический	1.00	-
84	378558.99	1293783.17	Картометрический	1.00	-
85	378552.07	1293868.16	Картометрический	1.00	-
86	378547.46	1293926.78	Картометрический	1.00	-
87	378543.48	1293965.75	Картометрический	1.00	-
88	378539.69	1294009.45	Картометрический	1.00	-
89	378536.91	1294043.15	Картометрический	1.00	-
90	378533.59	1294053.77	Картометрический	1.00	-
91	378534.27	1294068.36	Картометрический	1.00	-
92	378528.77	1294122.05	Картометрический	1.00	-
93	378526.47	1294151.31	Картометрический	1.00	-
94	378524.83	1294164.75	Картометрический	1.00	-
95	378520.19	1294203.01	Картометрический	1.00	-
96	378515.77	1294246.42	Картометрический	1.00	-
97	378513.24	1294280.84	Картометрический	1.00	-
98	378511.35	1294317.10	Картометрический	1.00	-
99	378510.76	1294324.73	Картометрический	1.00	-
100	378272.29	1294341.30	Картометрический	1.00	-
101	378276.42	1294288.24	Картометрический	1.00	-
102	378293.96	1294239.05	Картометрический	1.00	-
103	378319.08	1294187.83	Картометрический	1.00	-
104	378302.38	1294030.59	Картометрический	1.00	-
105	378350.57	1293806.22	Картометрический	1.00	-
106	378358.27	1293628.90	Картометрический	1.00	-
107	378333.31	1293409.59	Картометрический	1.00	-
108	378397.20	1293374.31	Картометрический	1.00	-
109	378352.26	1293199.45	Картометрический	1.00	-
110	378331.60	1293154.89	Картометрический	1.00	-
111	378229.28	1293024.65	Картометрический	1.00	-
112	378255.12	1292964.94	Картометрический	1.00	-
113	378260.82	1292945.46	Картометрический	1.00	-
114	378300.31	1292752.31	Картометрический	1.00	-
115	378342.46	1292745.71	Картометрический	1.00	-
116	378431.06	1292750.94	Картометрический	1.00	-
117	378492.93	1292742.67	Картометрический	1.00	-
118	378545.11	1292719.34	Картометрический	1.00	-
119	378607.14	1292667.98	Картометрический	1.00	-
120	378572.75	1292644.00	Аналитический	0.30	-
121	378443.88	1292578.85	Картометрический	1.00	-
122	378500.42	1292479.45	Картометрический	1.00	-
123	378472.46	1292461.28	Картометрический	1.00	-
124	378479.36	1292445.22	Картометрический	1.00	-
125	378508.72	1292464.86	Картометрический	1.00	-

1	2	3	4	5	6
126	378563.45	1292368.64	Картометрический	1.00	-
127	378568.33	1292269.54	Картометрический	1.00	-
128	378558.03	1292179.63	Картометрический	1.00	-
129	378563.80	1292138.83	Картометрический	1.00	-
130	378594.59	1292104.31	Картометрический	1.00	-
131	378576.07	1292017.37	Картометрический	1.00	-
132	378542.70	1292005.90	Картометрический	1.00	-
133	378529.51	1291999.20	Картометрический	1.00	-
134	378538.79	1291980.70	Картометрический	1.00	-
135	378576.05	1291993.97	Картометрический	1.00	-
136	378601.10	1291914.60	Картометрический	1.00	-
137	378607.10	1291900.09	Картометрический	1.00	-
138	378638.49	1291863.95	Картометрический	1.00	-
139	378650.96	1291842.36	Картометрический	1.00	-
140	378647.46	1291774.65	Картометрический	1.00	-
141	378658.82	1291757.31	Картометрический	1.00	-
142	378668.47	1291735.42	Картометрический	1.00	-
143	378688.45	1291744.14	Картометрический	1.00	-
144	378696.22	1291722.58	Картометрический	1.00	-
145	378706.71	1291726.82	Картометрический	1.00	-
146	378714.48	1291698.80	Аналитический	0.10	-
147	378720.61	1291701.32	Картометрический	1.00	-
148	378726.92	1291685.43	Картометрический	1.00	-
149	378750.91	1291664.41	Картометрический	1.00	-
150	378781.79	1291678.38	Картометрический	1.00	-
151	378779.33	1291693.81	Картометрический	1.00	-
152	378932.09	1291752.83	Картометрический	1.00	-
153	378946.81	1291752.20	Картометрический	1.00	-
154	378982.34	1291753.58	Картометрический	1.00	-
155	379017.23	1291775.28	Картометрический	1.00	-
156	379052.37	1291820.68	Картометрический	1.00	-
36	379098.88	1291879.39	Картометрический	1.00	-
157	377972.20	1293159.68	Картометрический	1.00	-
158	378001.92	1293246.66	Картометрический	1.00	-
159	378003.20	1293171.20	Картометрический	1.00	-
160	378024.95	1293172.30	Картометрический	1.00	-
161	378023.54	1293211.48	Картометрический	1.00	-
162	378018.67	1293213.97	Картометрический	1.00	-
163	378020.72	1293258.13	Картометрический	1.00	-
164	378004.51	1293258.33	Картометрический	1.00	-
165	378004.70	1293360.10	Картометрический	1.00	-
166	378124.00	1293366.60	Картометрический	1.00	-
167	378134.60	1293411.38	Картометрический	1.00	-
168	378134.10	1293441.02	Картометрический	1.00	-
169	378091.30	1293471.88	Картометрический	1.00	-
170	378042.40	1293489.25	Аналитический	0.30	-

1	2	3	4	5	6
171	378006.30	1293432.85	Аналитический	0.30	-
172	377941.50	1293462.22	Аналитический	0.30	-
173	377980.60	1293475.41	Аналитический	0.30	-
174	377958.89	1293584.83	Аналитический	0.30	-
175	377958.88	1293584.83	Картометрический	1.00	-
176	377934.67	1293597.57	Картометрический	1.00	-
177	377898.30	1293616.70	Картометрический	1.00	-
178	377881.80	1293654.11	Картометрический	1.00	-
179	377883.56	1293687.36	Картометрический	1.00	-
180	377887.08	1293753.97	Картометрический	1.00	-
181	377897.77	1294050.21	Картометрический	1.00	-
182	377873.30	1294051.28	Картометрический	1.00	-
183	377833.90	1293923.78	Картометрический	1.00	-
184	377792.50	1293931.77	Картометрический	1.00	-
185	377777.50	1293863.33	Картометрический	1.00	-
186	377774.20	1293796.47	Картометрический	1.00	-
187	377777.90	1293747.33	Картометрический	1.00	-
188	377786.80	1293699.83	Картометрический	1.00	-
189	377789.30	1293621.91	Картометрический	1.00	-
190	377763.90	1293619.60	Картометрический	1.00	-
191	377756.70	1293579.03	Картометрический	1.00	-
192	377744.60	1293553.73	Картометрический	1.00	-
193	377767.80	1293500.19	Картометрический	1.00	-
194	377754.70	1293454.56	Картометрический	1.00	-
195	377787.60	1293378.93	Картометрический	1.00	-
196	377778.70	1293329.90	Картометрический	1.00	-
197	377858.50	1293202.18	Картометрический	1.00	-
157	377972.20	1293159.68	Картометрический	1.00	-
198	378139.81	1292240.92	Картометрический	1.00	-
199	378127.72	1292348.46	Картометрический	1.00	-
200	378001.24	1292408.32	Картометрический	1.00	-
201	377961.04	1292322.60	Картометрический	1.00	-
202	377921.62	1292318.16	Картометрический	1.00	-
203	377872.40	1292298.99	Картометрический	1.00	-
204	377838.01	1292308.02	Картометрический	1.00	-
205	377813.09	1292323.06	Картометрический	1.00	-
206	377782.06	1292356.00	Картометрический	1.00	-
207	377757.08	1292365.03	Картометрический	1.00	-
208	377735.15	1292358.67	Картометрический	1.00	-
209	377711.51	1292348.91	Картометрический	1.00	-
210	377679.85	1292339.83	Картометрический	1.00	-
211	377631.10	1292322.27	Картометрический	1.00	-
212	377624.78	1292287.44	Картометрический	1.00	-
213	377610.04	1292272.62	Картометрический	1.00	-
214	377591.06	1292259.28	Картометрический	1.00	-
215	377541.23	1292261.11	Картометрический	1.00	-

1	2	3	4	5	6
216	377518.36	1292243.98	Картометрический	1.00	-
217	377502.08	1292227.95	Картометрический	1.00	-
218	377482.35	1292208.54	Картометрический	1.00	-
219	377457.20	1292178.24	Картометрический	1.00	-
220	377481.21	1292142.22	Картометрический	1.00	-
221	377502.36	1292119.93	Картометрический	1.00	-
222	377560.66	1292143.93	Картометрический	1.00	-
223	377554.45	1292111.38	Картометрический	1.00	-
224	377591.79	1292086.71	Картометрический	1.00	-
225	377622.58	1292103.31	Картометрический	1.00	-
226	377680.70	1292163.94	Картометрический	1.00	-
227	377909.90	1292118.93	Картометрический	1.00	-
228	377909.62	1292139.25	Картометрический	1.00	-
229	377979.24	1292129.23	Картометрический	1.00	-
198	378139.81	1292240.92	Картометрический	1.00	-
3. Сведения о характерных точках части (частей) границы объекта					
Обозначение характерных точек части границы	Координаты, м		Метод определения координат характерной точки	Средняя квадратическая погрешность положения характерной точки (Mt), м	Описание обозначения точки на местности (при наличии)
	X	Y			
1	2	3	4	5	6
Часть №					
-	-	-	-	-	-

## Раздел 3

Сведения о местоположении измененных (уточненных) границ объекта							
1. Система координат: -							
2. Сведения о характерных точках границ объекта							
Обозначение характерных точек границ	Существующие координаты, м		Измененные (уточненные) координаты, м		Метод определения координат характерной точки	Средняя квадратическая погрешность положения характерной точки (Mt), м	Описание обозначения точки на местности (при наличии)
	X	Y	X	Y			
1	2	3	4	5	6	7	8
-	-	-	-	-	-	-	-
3. Сведения о характерных точках части (частей) границы объекта							
Часть №							
-	-	-	-	-	-	-	-

».



Приложение № 4  
к приказу министерства  
архитектуры и градостроительства  
Воронежской области  
от №

«ГРАФИЧЕСКОЕ ОПИСАНИЕ  
местоположения границ

Зона сельскохозяйственного использования в границах населенного пункта  
слободы Копаная 1-я – СХ1/1

(наименование объекта, местоположение границ которого описано  
(далее - объект)

Раздел 1

Сведения об объекте		
№ п/п	Характеристики объекта	Описание характеристик
1	2	3
1	Местоположение объекта	Воронежская область, Ольховатский муниципальный район, Копанянское сельское поселение, слобода Копаная 1-я
2	Площадь объекта ± величина погрешности определения площади ( $P \pm \text{Дельта } P$ )	-
3	Иные характеристики объекта	-

## Раздел 2

Сведения о местоположении границ объекта					
1. Система координат: МСК - 36, зона 1					
2. Сведения о характерных точках границ объекта					
Обозначение характерных точек границ	Координаты, м		Метод определения координат характерной точки	Средняя квадратическая погрешность положения характерной точки (Mt), м	Описание обозначения точки на местности (при наличии)
	X	Y			
1	2	3	4	5	6
1	378184.19	1292021.08	Картометрический	1.00	-
2	378136.37	1292116.50	Картометрический	1.00	-
3	378139.81	1292240.92	Картометрический	1.00	-
4	377979.24	1292129.23	Картометрический	1.00	-
5	378037.20	1291996.81	Картометрический	1.00	-
6	378084.30	1291968.73	Картометрический	1.00	-
7	378117.36	1291972.63	Картометрический	1.00	-
1	378184.19	1292021.08	Картометрический	1.00	-
3. Сведения о характерных точках части (частей) границы объекта					
Обозначение характерных точек части границы	Координаты, м		Метод определения координат характерной точки	Средняя квадратическая погрешность положения характерной точки (Mt), м	Описание обозначения точки на местности (при наличии)
	X	Y			
1	2	3	4	5	6
1	2	3	4	5	6
Часть №					
-	-	-	-	-	-

## Раздел 3

Сведения о местоположении измененных (уточненных) границ объекта							
1. Система координат: -							
2. Сведения о характерных точках границ объекта							
Обозначение характерных точек границ	Существующие координаты, м		Измененные (уточненные) координаты, м		Метод определения координат характерной точки	Средняя квадратическая погрешность положения характерной точки (Mt), м	Описание обозначения точки на местности (при наличии)
	X	Y	X	Y			
1	2	3	4	5	6	7	8
-	-	-	-	-	-	-	-
3. Сведения о характерных точках части (частей) границы объекта							
Часть №							
-	-	-	-	-	-	-	-

».

Приложение № 5  
к приказу министерства  
архитектуры и градостроительства  
Воронежской области  
от №

«ГРАФИЧЕСКОЕ ОПИСАНИЕ

местоположения границ

Зона улиц, дорог, инженерной и транспортной инфраструктуры за границами  
населенных пунктов – ИТ1

(наименование объекта, местоположение границ которого описано  
(далее - объект)

Раздел 1

Сведения об объекте		
№ п/п	Характеристики объекта	Описание характеристик
1	2	3
1	Местоположение объекта	Воронежская область, Ольховатский муниципальный район, Копанянское сельское поселение
2	Площадь объекта ± величина погрешности определения площади ( $P \pm \Delta P$ )	-
3	Иные характеристики объекта	-

## Раздел 2

Сведения о местоположении границ объекта					
1. Система координат: МСК - 36, зона 1					
2. Сведения о характерных точках границ объекта					
Обозначение характерных точек границ	Координаты, м		Метод определения координат характерной точки	Средняя квадратическая погрешность положения характерной точки (Mt), м	Описание обозначения точки на местности (при наличии)
	X	Y			
1	2	3	4	5	6
1	377143.50	1288106.10	Картометрический	1.00	-
2	377130.98	1288120.36	Картометрический	1.00	-
3	377074.43	1288113.76	Картометрический	1.00	-
4	377017.25	1288112.42	Картометрический	1.00	-
5	376826.67	1288131.61	Картометрический	1.00	-
6	376815.68	1288133.35	Картометрический	1.00	-
7	376761.72	1288139.14	Картометрический	1.00	-
8	376745.31	1288143.51	Картометрический	1.00	-
9	376736.71	1288150.76	Картометрический	1.00	-
10	376728.65	1288151.29	Картометрический	1.00	-
11	376719.22	1288145.66	Картометрический	1.00	-
12	376679.85	1288148.45	Картометрический	1.00	-
13	376675.22	1288154.06	Картометрический	1.00	-
14	376674.16	1288161.35	Картометрический	1.00	-
15	376658.86	1288160.47	Картометрический	1.00	-
16	376656.99	1288156.02	Картометрический	1.00	-
17	376651.09	1288152.96	Картометрический	1.00	-
18	376643.55	1288153.16	Картометрический	1.00	-
19	376642.32	1288138.37	Картометрический	1.00	-
20	376667.31	1288131.53	Картометрический	1.00	-
21	376684.16	1288130.55	Картометрический	1.00	-
22	376741.17	1288125.11	Картометрический	1.00	-
23	376931.49	1288103.10	Картометрический	1.00	-
24	377008.59	1288096.96	Картометрический	1.00	-
25	377082.95	1288098.63	Картометрический	1.00	-
1	377143.50	1288106.10	Картометрический	1.00	-
26	379522.63	1290655.91	Картометрический	1.00	-
27	379493.79	1290621.96	Картометрический	1.00	-
28	379462.13	1290593.90	Картометрический	1.00	-
29	379451.78	1290582.58	Картометрический	1.00	-
30	379448.29	1290571.97	Картометрический	1.00	-
31	379436.65	1290563.21	Картометрический	1.00	-
32	379408.18	1290567.12	Картометрический	1.00	-
33	379335.31	1290562.66	Картометрический	1.00	-
34	379292.65	1290565.05	Картометрический	1.00	-

1	2	3	4	5	6
35	379249.68	1290568.60	Картометрический	1.00	-
36	379140.13	1290583.12	Картометрический	1.00	-
37	379075.87	1290593.23	Картометрический	1.00	-
38	379078.85	1290605.61	Картометрический	1.00	-
39	379142.68	1290596.66	Картометрический	1.00	-
40	379162.88	1290593.53	Картометрический	1.00	-
41	379195.91	1290589.94	Картометрический	1.00	-
42	379249.17	1290583.54	Картометрический	1.00	-
43	379294.33	1290581.02	Картометрический	1.00	-
44	379334.85	1290580.05	Картометрический	1.00	-
45	379372.40	1290580.67	Картометрический	1.00	-
46	379407.18	1290586.63	Картометрический	1.00	-
47	379428.41	1290591.42	Картометрический	1.00	-
48	379450.76	1290605.06	Картометрический	1.00	-
49	379468.79	1290620.37	Картометрический	1.00	-
50	379500.68	1290660.60	Картометрический	1.00	-
26	379522.63	1290655.91	Картометрический	1.00	-
51	378824.23	1290594.24	Картометрический	1.00	-
52	378809.95	1290582.48	Картометрический	1.00	-
53	378771.24	1290541.58	Картометрический	1.00	-
54	378757.37	1290525.01	Картометрический	1.00	-
55	378472.44	1290184.55	Картометрический	1.00	-
56	378397.72	1290093.35	Картометрический	1.00	-
57	378355.00	1290039.50	Картометрический	1.00	-
58	378323.77	1289999.10	Картометрический	1.00	-
59	378296.49	1289963.98	Картометрический	1.00	-
60	378265.52	1289917.25	Картометрический	1.00	-
61	378051.31	1289567.43	Картометрический	1.00	-
62	377653.71	1288927.67	Картометрический	1.00	-
63	377606.50	1288846.40	Картометрический	1.00	-
64	377576.11	1288794.93	Картометрический	1.00	-
65	377563.27	1288807.81	Картометрический	1.00	-
66	377647.76	1288952.88	Картометрический	1.00	-
67	378030.27	1289567.50	Картометрический	1.00	-
68	378246.18	1289920.72	Картометрический	1.00	-
69	378279.38	1289970.19	Картометрический	1.00	-
70	378398.14	1290122.96	Картометрический	1.00	-
71	378469.84	1290210.01	Картометрический	1.00	-
72	378751.73	1290545.56	Картометрический	1.00	-
73	378797.89	1290595.88	Картометрический	1.00	-
74	378819.19	1290613.29	Картометрический	1.00	-
51	378824.23	1290594.24	Картометрический	1.00	-
75	381379.49	1292999.16	Картометрический	1.00	-
76	381330.67	1293015.19	Картометрический	1.00	-
77	381283.34	1293030.06	Картометрический	1.00	-
78	381257.41	1293035.96	Картометрический	1.00	-

1	2	3	4	5	6
79	381226.21	1293037.64	Картометрический	1.00	-
80	381191.94	1293036.30	Картометрический	1.00	-
81	381114.01	1293031.47	Картометрический	1.00	-
82	380978.45	1293021.66	Картометрический	1.00	-
83	380903.23	1293015.57	Картометрический	5.00	-
84	380850.90	1293013.04	Картометрический	5.00	-
85	380778.97	1293009.06	Картометрический	5.00	-
86	380721.58	1293006.31	Картометрический	5.00	-
87	380652.98	1293002.13	Картометрический	5.00	-
88	380643.49	1292999.50	Картометрический	5.00	-
89	380633.23	1293000.32	Картометрический	5.00	-
90	380601.35	1292997.40	Картометрический	5.00	-
91	380475.37	1292989.93	Картометрический	5.00	-
92	380408.61	1292989.49	Картометрический	5.00	-
93	380364.17	1292989.90	Картометрический	5.00	-
94	380329.90	1292991.37	Картометрический	5.00	-
95	380227.24	1292996.08	Картометрический	5.00	-
96	380151.60	1292996.84	Картометрический	5.00	-
97	380116.19	1292996.63	Картометрический	5.00	-
98	380083.16	1292995.38	Картометрический	5.00	-
99	380030.39	1292991.21	Картометрический	1.00	-
100	379922.43	1292980.53	Картометрический	1.00	-
101	379863.88	1292975.28	Картометрический	1.00	-
102	379805.03	1292970.41	Картометрический	1.00	-
103	379708.79	1292962.43	Картометрический	1.00	-
104	379625.99	1292956.24	Картометрический	1.00	-
105	379577.85	1292952.83	Картометрический	1.00	-
106	379510.59	1292947.81	Картометрический	1.00	-
107	379459.64	1292943.61	Картометрический	1.00	-
108	379409.31	1292939.84	Картометрический	1.00	-
109	379353.73	1292935.23	Картометрический	1.00	-
110	379245.68	1292927.02	Картометрический	1.00	-
111	379186.74	1292920.03	Картометрический	1.00	-
112	379136.61	1292916.96	Картометрический	1.00	-
113	379079.69	1292910.94	Картометрический	1.00	-
114	379010.90	1292906.31	Картометрический	1.00	-
115	378909.92	1292896.98	Картометрический	1.00	-
116	378837.90	1292891.76	Картометрический	1.00	-
117	378821.38	1292891.81	Картометрический	1.00	-
118	378813.67	1292891.42	Картометрический	1.00	-
119	378812.20	1292906.90	Картометрический	1.00	-
120	378946.21	1292917.61	Картометрический	1.00	-
121	378962.89	1292926.21	Картометрический	1.00	-
122	378975.63	1292935.60	Картометрический	1.00	-
123	378974.29	1292952.02	Картометрический	1.00	-
124	378995.07	1292953.69	Картометрический	1.00	-
125	378997.41	1292936.94	Картометрический	1.00	-
126	379006.79	1292929.90	Картометрический	1.00	-

1	2	3	4	5	6
127	379042.92	1292925.23	Картометрический	1.00	-
128	379211.01	1292939.64	Картометрический	1.00	-
129	379594.95	1292970.23	Картометрический	1.00	-
130	379622.94	1292972.32	Картометрический	1.00	-
131	379670.78	1292975.47	Картометрический	1.00	-
132	379798.87	1292984.77	Картометрический	5.00	-
133	379908.61	1292994.73	Картометрический	5.00	-
134	380075.14	1293010.68	Картометрический	5.00	-
135	380128.47	1293014.89	Картометрический	5.00	-
136	380198.03	1293016.37	Картометрический	5.00	-
137	380312.18	1293012.10	Картометрический	5.00	-
138	380409.41	1293006.92	Картометрический	5.00	-
139	380451.26	1293006.71	Картометрический	5.00	-
140	380520.30	1293008.17	Картометрический	5.00	-
141	380599.69	1293014.44	Картометрический	5.00	-
142	380632.44	1293017.34	Картометрический	5.00	-
143	380641.02	1293020.17	Картометрический	5.00	-
144	380652.58	1293019.14	Картометрический	5.00	-
145	380720.90	1293024.09	Картометрический	5.00	-
146	380778.01	1293027.04	Картометрический	5.00	-
147	380849.96	1293031.02	Картометрический	5.00	-
148	380902.07	1293033.53	Картометрический	5.00	-
149	380977.01	1293039.60	Картометрический	5.00	-
150	381113.88	1293049.64	Картометрический	1.00	-
151	381191.91	1293053.65	Картометрический	1.00	-
152	381226.85	1293054.93	Картометрический	1.00	-
153	381260.08	1293051.94	Картометрический	1.00	-
154	381287.79	1293045.74	Картометрический	1.00	-
155	381336.54	1293029.62	Картометрический	1.00	-
156	381384.72	1293013.35	Картометрический	1.00	-
75	381379.49	1292999.16	Картометрический	1.00	-
157	378706.87	1292999.95	Картометрический	1.00	-
158	378691.02	1292997.72	Картометрический	1.00	-
159	378659.10	1293175.81	Картометрический	1.00	-
160	378648.45	1293239.00	Картометрический	1.00	-
161	378638.34	1293294.21	Картометрический	1.00	-
162	378624.55	1293371.06	Картометрический	1.00	-
163	378615.38	1293418.35	Картометрический	1.00	-
164	378605.76	1293457.68	Картометрический	1.00	-
165	378592.11	1293519.03	Картометрический	1.00	-
166	378583.22	1293560.31	Картометрический	1.00	-
167	378576.46	1293610.16	Картометрический	1.00	-
168	378572.67	1293638.97	Картометрический	1.00	-
169	378569.07	1293669.58	Картометрический	1.00	-
170	378565.29	1293713.74	Картометрический	1.00	-
171	378558.99	1293783.17	Картометрический	1.00	-
172	378552.07	1293868.16	Картометрический	1.00	-



1	2	3	4	5	6
173	378547.46	1293926.78	Картометрический	1.00	-
174	378543.48	1293965.75	Картометрический	1.00	-
175	378539.69	1294009.45	Картометрический	1.00	-
176	378536.91	1294043.15	Картометрический	1.00	-
177	378533.59	1294053.77	Картометрический	1.00	-
178	378534.27	1294068.36	Картометрический	1.00	-
179	378528.77	1294122.05	Картометрический	1.00	-
180	378526.47	1294151.31	Картометрический	1.00	-
181	378524.83	1294164.75	Картометрический	1.00	-
182	378520.19	1294203.01	Картометрический	1.00	-
183	378515.77	1294246.42	Картометрический	1.00	-
184	378513.24	1294280.84	Картометрический	1.00	-
185	378511.35	1294317.10	Картометрический	1.00	-
186	378506.73	1294376.88	Картометрический	1.00	-
187	378503.57	1294440.40	Картометрический	1.00	-
188	378500.64	1294525.40	Картометрический	1.00	-
189	378497.90	1294601.59	Картометрический	1.00	-
190	378495.80	1294705.04	Картометрический	1.00	-
191	378494.75	1294752.86	Картометрический	1.00	-
192	378492.23	1294873.83	Картометрический	1.00	-
193	378489.92	1294947.64	Картометрический	1.00	-
194	378488.67	1294999.49	Картометрический	1.00	-
195	378485.17	1295030.03	Картометрический	1.00	-
196	378481.23	1295059.24	Картометрический	1.00	-
197	378474.79	1295091.65	Картометрический	1.00	-
198	378469.81	1295115.93	Картометрический	1.00	-
199	378464.23	1295137.43	Картометрический	1.00	-
200	378456.47	1295165.07	Картометрический	1.00	-
201	378437.98	1295233.75	Картометрический	1.00	-
202	378417.40	1295314.18	Картометрический	1.00	-
203	378401.02	1295381.80	Картометрический	1.00	-
204	378385.71	1295446.79	Картометрический	1.00	-
205	378378.28	1295462.96	Картометрический	1.00	-
206	378377.90	1295477.24	Картометрический	1.00	-
207	378360.17	1295545.57	Картометрический	1.00	-
208	378349.65	1295585.17	Картометрический	1.00	-
209	378342.81	1295615.30	Картометрический	1.00	-
210	378339.34	1295641.29	Картометрический	1.00	-
211	378338.06	1295675.23	Картометрический	1.00	-
212	378338.06	1295703.78	Картометрический	1.00	-
213	378339.32	1295801.04	Картометрический	1.00	-
214	378342.18	1295876.05	Картометрический	1.00	-
215	378360.17	1295875.54	Картометрический	1.00	-
216	378357.32	1295800.60	Картометрический	1.00	-
217	378356.06	1295703.66	Картометрический	1.00	-
218	378356.06	1295675.57	Картометрический	1.00	-
219	378357.30	1295642.83	Картометрический	1.00	-
220	378360.55	1295618.48	Картометрический	1.00	-

1	2	3	4	5	6
221	378367.13	1295589.47	Картометрический	1.00	-
222	378377.57	1295550.21	Картометрический	1.00	-
223	378396.02	1295480.83	Картометрический	1.00	-
224	378402.00	1295467.06	Картометрический	1.00	-
225	378403.21	1295451.01	Картометрический	1.00	-
226	378418.52	1295385.98	Картометрический	1.00	-
227	378434.86	1295318.54	Картометрический	1.00	-
228	378453.31	1295246.54	Картометрический	1.00	-
229	378487.35	1295120.01	Картометрический	1.00	-
230	378492.43	1295095.21	Картометрический	1.00	-
231	378506.65	1295000.73	Картометрический	1.00	-
232	378524.69	1294378.02	Картометрический	1.00	-
233	378529.31	1294318.26	Картометрический	1.00	-
234	378546.71	1294123.65	Картометрический	1.00	-
235	378551.55	1294071.22	Картометрический	1.00	-
236	378554.80	1294059.54	Картометрический	1.00	-
237	378554.41	1294046.56	Картометрический	1.00	-
238	378557.63	1294010.99	Картометрический	1.00	-
239	378561.40	1293967.45	Картометрический	1.00	-
240	378565.38	1293928.40	Картометрический	1.00	-
241	378569.28	1293869.24	Картометрический	1.00	-
242	378576.20	1293784.35	Картометрический	1.00	-
243	378582.50	1293714.96	Картометрический	1.00	-
244	378586.26	1293671.04	Картометрический	1.00	-
245	378589.80	1293640.83	Картометрический	1.00	-
246	378593.28	1293612.15	Картометрический	1.00	-
247	378599.95	1293563.02	Картометрический	1.00	-
248	378608.15	1293523.21	Картометрический	1.00	-
249	378621.76	1293462.06	Картометрический	1.00	-
250	378627.17	1293440.46	Картометрический	1.00	-
251	378631.83	1293421.59	Картометрический	1.00	-
252	378641.12	1293373.68	Картометрический	1.00	-
253	378654.55	1293296.69	Картометрический	1.00	-
254	378663.41	1293241.31	Картометрический	1.00	-
255	378681.82	1293136.55	Картометрический	1.00	-
157	378706.87	1292999.95	Картометрический	1.00	-
256	378373.58	1296180.77	Картометрический	1.00	-
257	378355.61	1296181.74	Картометрический	1.00	-
258	378357.14	1296221.62	Картометрический	1.00	-
259	378358.61	1296267.23	Картометрический	1.00	-
260	378364.69	1296365.66	Картометрический	1.00	-
261	378367.42	1296421.17	Картометрический	1.00	-
262	378370.56	1296487.37	Картометрический	1.00	-
263	378372.03	1296532.40	Картометрический	1.00	-
264	378374.74	1296611.78	Картометрический	1.00	-
265	378375.16	1296664.27	Картометрический	1.00	-
266	378375.16	1296690.76	Картометрический	1.00	-

1	2	3	4	5	6
267	378373.97	1296708.17	Картометрический	1.00	-
268	378369.60	1296726.45	Картометрический	1.00	-
269	378362.83	1296748.42	Картометрический	1.00	-
270	378349.45	1296786.04	Картометрический	1.00	-
271	378338.90	1296816.66	Картометрический	1.00	-
272	378318.41	1296860.28	Картометрический	1.00	-
273	378329.33	1296878.26	Картометрический	1.00	-
274	378355.60	1296823.44	Картометрический	1.00	-
275	378366.43	1296791.98	Картометрический	1.00	-
276	378379.91	1296754.10	Картометрический	1.00	-
277	378386.98	1296731.19	Картометрический	1.00	-
278	378391.83	1296710.89	Картометрический	1.00	-
279	378393.16	1296691.38	Картометрический	1.00	-
280	378393.16	1296664.19	Картометрический	1.00	-
281	378392.74	1296611.40	Картометрический	1.00	-
282	378390.01	1296531.80	Картометрический	1.00	-
283	378388.54	1296486.65	Картометрический	1.00	-
284	378385.40	1296420.31	Картометрический	1.00	-
285	378382.67	1296364.66	Картометрический	1.00	-
286	378376.59	1296266.39	Картометрический	1.00	-
287	378375.12	1296220.98	Картометрический	1.00	-
256	378373.58	1296180.77	Картометрический	1.00	-
288	378195.13	1296929.67	Картометрический	1.00	-
289	378141.06	1296932.47	Картометрический	1.00	-
290	378089.49	1296931.40	Картометрический	1.00	-
291	378079.55	1296930.69	Картометрический	1.00	-
292	378073.69	1296929.04	Картометрический	1.00	-
293	378069.16	1296928.40	Картометрический	1.00	-
294	378065.41	1296928.73	Картометрический	1.00	-
295	378062.43	1296930.26	Картометрический	1.00	-
296	378045.69	1296929.70	Картометрический	1.00	-
297	378045.24	1296939.40	Картометрический	1.00	-
298	378046.25	1296950.58	Картометрический	1.00	-
299	378061.99	1296951.02	Картометрический	1.00	-
300	378064.44	1296951.56	Картометрический	1.00	-
301	378067.23	1296951.02	Картометрический	1.00	-
302	378069.17	1296948.98	Картометрический	1.00	-
303	378072.90	1296947.76	Картометрический	1.00	-
304	378089.71	1296948.61	Картометрический	1.00	-
305	378139.46	1296949.73	Картометрический	1.00	-
306	378196.99	1296947.46	Картометрический	1.00	-
288	378195.13	1296929.67	Картометрический	1.00	-
307	378039.66	1296929.80	Картометрический	1.00	-
308	378032.05	1296930.91	Картометрический	5.00	-
309	378020.34	1296931.70	Картометрический	5.00	-
310	377953.79	1296937.23	Картометрический	5.00	-

1	2	3	4	5	6
311	377813.64	1296973.63	Картометрический	5.00	-
312	377691.79	1297005.09	Картометрический	5.00	-
313	377645.82	1297017.20	Картометрический	5.00	-
314	377623.56	1297025.63	Картометрический	5.00	-
315	377607.96	1297033.04	Картометрический	5.00	-
316	377590.07	1297049.77	Картометрический	5.00	-
317	377581.36	1297063.43	Картометрический	5.00	-
318	377573.49	1297080.09	Картометрический	5.00	-
319	377570.35	1297096.59	Картометрический	5.00	-
320	377567.74	1297113.16	Картометрический	5.00	-
321	377565.61	1297157.46	Картометрический	5.00	-
322	377565.39	1297300.30	Картометрический	5.00	-
323	377564.76	1297493.48	Картометрический	5.00	-
324	377563.29	1297622.34	Картометрический	5.00	-
325	377563.02	1297697.33	Картометрический	5.00	-
326	377580.82	1297694.96	Картометрический	5.00	-
327	377580.57	1297679.95	Картометрический	5.00	-
328	377583.61	1297157.94	Картометрический	5.00	-
329	377585.68	1297115.00	Картометрический	5.00	-
330	377588.09	1297099.69	Картометрический	5.00	-
331	377590.59	1297086.63	Картометрический	5.00	-
332	377597.22	1297072.03	Картометрический	5.00	-
333	377604.03	1297061.37	Картометрический	5.00	-
334	377618.86	1297047.48	Картометрический	5.00	-
335	377630.98	1297040.21	Картометрический	5.00	-
336	377649.58	1297033.17	Картометрический	5.00	-
337	377928.59	1296961.53	Картометрический	5.00	-
338	377959.32	1296956.08	Картометрический	5.00	-
339	377980.83	1296953.67	Картометрический	1.00	-
340	377999.63	1296953.14	Картометрический	5.00	-
341	378008.24	1296952.96	Картометрический	5.00	-
342	378017.01	1296951.19	Картометрический	5.00	-
343	378020.59	1296949.37	Картометрический	5.00	-
344	378039.06	1296948.94	Картометрический	5.00	-
307	378039.66	1296929.80	Картометрический	5.00	-
3. Сведения о характерных точках части (частей) границы объекта					
Обозначение характерных точек части границы	Координаты, м		Метод определения координат характерной точки	Средняя квадратическая погрешность положения характерной точки (Mt), м	Описание обозначения точки на местности (при наличии)
	X	Y			
1	2	3	4	5	6
Часть №					
-	-	-	-	-	-

## Раздел 3

Сведения о местоположении измененных (уточненных) границ объекта							
1. Система координат: -							
2. Сведения о характерных точках границ объекта							
Обозначение характерных точек границ	Существующие координаты, м		Измененные (уточненные) координаты, м		Метод определения координат характерной точки	Средняя квадратическая погрешность положения характерной точки (Mt), м	Описание обозначения точки на местности (при наличии)
	X	Y	X	Y			
1	2	3	4	5	6	7	8
-	-	-	-	-	-	-	-
3. Сведения о характерных точках части (частей) границы объекта							
Часть №							
-	-	-	-	-	-	-	-

».

## ОПОВЕЩЕНИЕ О НАЧАЛЕ ПУБЛИЧНЫХ СЛУШАНИЙ

сл. Копаная 1-я

На публичные слушания, назначенные на 22 февраля 2024 года представляется проект «О внесении изменений в правила землепользования и застройки Копанянского сельского поселения Ольховатского муниципального района Воронежской области».

Экспозиция проекта открыта с 24 января 2024 по 22 февраля 2024 года в здании администрации Копанянского сельского поселения, расположенного по адресу: ул. Молодежная, 112а сл. Копаная 1-я Ольховатского района Воронежской области.

Время работы экспозиции: в рабочие дни с 9.00 до 12.00 и 13.45 до 17.00 часов.

Собрание участников публичных слушаний состоится:

22 февраля 2024 года:

- сл. Копаная 1-я – на 09.00 часов, место проведения публичных слушаний здание администрации Копанянского сельского поселения, расположенного по адресу: сл. Копаная 1-я ул. Молодежная, 112а;

- сл. Копаная 2-я – на 10.00 часов, место проведения публичных слушаний возле домовладения, расположенного по адресу: сл. Копаная 2-я ул. 1 Мая, 18;

- х. Новая Сотня – на 11.00 часов, место проведения публичных слушаний возле домовладения расположенного по адресу: х. Новая Сотня ул. Дорожная, 30;

- х. Кривая Береза – на 14.00 часов, место проведения публичных слушаний возле домовладения расположенного по адресу: х. Кривая Береза ул. Лесная, 20;

- х. Колесниково – на 15.00 часов, место проведения публичных слушаний возле домовладения расположенного по адресу: х. Колесниково ул. Садовая, 34.

В период размещения проекта на официальном сайте администрации Копанянского сельского поселения в сети «Интернет» участники публичных слушаний имеют право вносить предложения и замечания, касающиеся таких проектов:

1. В письменной или устной форме в ходе проведения собрания или собраний участников публичных слушаний;
2. В письменной форме в адрес организатора публичных слушаний;
3. Посредством записи в книге учета посетителей экспозиции проекта.

Организацию и проведение публичных слушаний осуществляет комиссия по местному самоуправлению, правотворческой деятельности Копанянского сельского поселения Ольховатского муниципального района Воронежской области. Местонахождение комиссии: Воронежская область Ольховатский район сл. Копаная 1-я ул. Молодежная, 112а (здание администрации Копанянского сельского поселения) тел. 8 (47395) 42119; e-mail: [kopanyan.olhov@govvrn.ru](mailto:kopanyan.olhov@govvrn.ru), приемные часы в рабочие дни: с 8.00 до 17.00 часов, перерыв с 12.00 до 13.45 часов.

Материалы по проекту подлежат опубликованию в официальном периодическом издании органов местного самоуправления Копанянского сельского поселения Ольховатского муниципального района «Муниципальный вестник», размещению на официальном сайте администрации Копанянского сельского поселения в сети «Интернет» <https://kopanyanskoe-r20.gosweb.gosuslugi.ru>.